

Capítulo II

Tlaxcala, su desarrollo y migración en la última década

A fin de desarrollar el análisis sobre el impacto de las remesas de las comunidades tlaxcaltecas en California en este capítulo se desarrolla una síntesis histórica sobre el proceso migratorio mexicano. De esta forma, se puede conocer el papel que juega el flujo migratorio tlaxcalteca y cómo impacta en el bienestar económico, político y social. El resultado es la comprensión de los factores, causas y consecuencias de la migración mexicana. Y como Tlaxcala se ha convertido recientemente en un estado expulsor hacia los Estados Unidos, las causas económicas y sociales, teniendo en cuenta que existe muy poca información por parte del gobierno. Este capítulo responderá los siguientes interrogantes: ¿Cómo se podría definir el flujo migratorio tlaxcalteca? ¿Es la migración de Tlaxcala un elemento de transformación social, cultural y económica? Para responderlos es necesario mencionar y analizar los antecedentes de la migración mexicana y tlaxcalteca.

2.1 Antecedentes de la migración mexicana

Desde el siglo pasado, el flujo migratorio mexicano hacia los Estados Unidos se ha distinguido de los demás por diversos factores: la cercanía natural, la dependencia económica mexicana, la integración económica y las asimetrías económicas y sociales. Estos han hecho de la migración un medio por el cual las personas que abandonan el país busquen mejores niveles de vida. “Las dificultades de la economía y la inadecuación de

políticas para generar un crecimiento económico relativamente estable y sostenido, no han permitido la generación de empleos formales, empujando a un creciente número de personas a la economía informal caracterizada por ingresos bajos e inestables” (Flores y Barrera, 2003: 7).

El proceso migratorio se ha ido desarrollando de diferente manera en cada estado de México. Éstos se diferencian por su magnitud, duración, periodicidad, destino, entre otros. Según Durand y Massey (2003:47), se pueden distinguir cinco etapas de la migración mexicana hacia los Estados Unidos que nos indican cómo y cuál ha sido el proceso migratorio en los diferentes períodos de la historia. La primera etapa se conoce como la fase del “enganche” (1900-1920), la cual se caracterizó por el ingreso de Estados Unidos en la Primera Guerra Mundial y por la Revolución Mexicana, generadores de la necesidad de mano de obra barata. En esta etapa surgieron diferentes sistemas de contratación de mano de obra privada y semiforzada.

La segunda etapa, llamada “período de deportaciones”, estuvo dividida en tres ciclos de retorno masivo: la primera se realizó en 1921, pero de igual forma se recuperó el flujo migratorio; en el período entre 1929-1932 las deportaciones alteraron de gran forma los circuitos y redes migratorios; por último, en 1939, las deportaciones se aminoraron debido al proceso de contrataciones agrícolas y a la necesidad de mano de obra agrícola en Estados Unidos.

La tercera fase fue llamada “período bracero”, tuvo su inicio en 1942 y tuvo lugar por la necesidad de mano de obra barata y joven debido a la participación de Estados Unidos en la Segunda Guerra Mundial. El programa bracero continuó durante las siguientes dos décadas debido a la necesidad de mano de obra barata. “Alrededor de 4.6

millones de mexicanos fueron contratados. Aunque el programa finalizó en 1964, la demanda y oferta de trabajos continuó” (Durand y Massey, 2003:48).

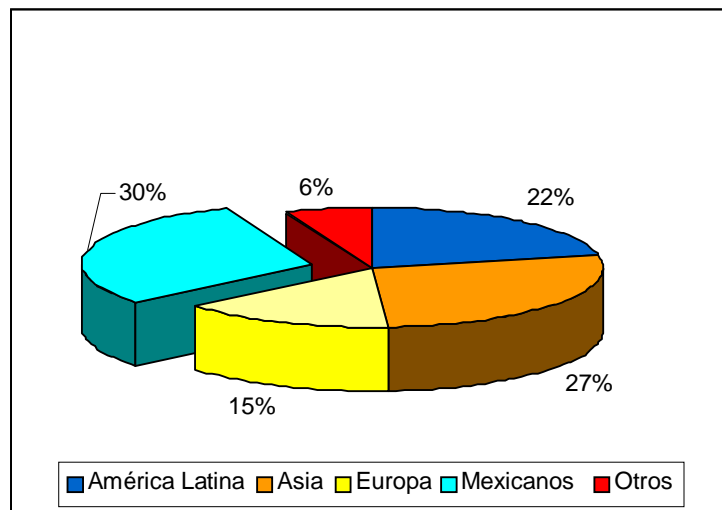
La cuarta fase (1965-1986), conocida como la etapa de “indocumentados”, se caracterizó por la terminación unilateral del programa bracero, con el cual el gobierno americano buscaba un mayor control y vigilancia migratoria. En esta etapa Estados Unidos fortaleció su sistema y leyes migratorias e institucionalizó la frontera para limitar el libre tránsito. El principal cambio en esta época fue el traspaso de la política de aceptación de reclutamiento de mano de obra temporal hacia una política pasiva al ingreso de mano de obra documentada e indocumentada. La última y quinta etapa, conocida como “migración clandestina”, se inició hacia 1987 con la aprobación del Immigration Reform and Control Act (IRCA); que se caracteriza por la limitación y restricción de la migración hacia Estados Unidos simultáneamente con la legalización de más de 2 millones de mexicanos que residían de forma ilegal. Estados Unidos buscaba a través del IRCA disminuir el ritmo de migración debido a la situación de recesión económica, alto índice de desempleo y falta de control fronterizo. Sin embargo, esta ley logró fortalecer las redes sociales y familiares al facilitar el ingreso de nuevos migrantes.

Las cinco fases mencionadas por Durand y Massey (2003:50) indican que la migración mexicana hacia Estados Unidos ha sido fluctuante y constante por la interdependencia de las dos economías al suministrar y beneficiarse de la oferta de mano de obra en el mercado americano. Aunque Estados Unidos siga realizando políticas para restringir el ingreso de migrantes, en México no se ha podido disminuir el éxodo de trabajadores debido a la necesidad laboral, la frontera natural, la asimetría económica, entre otros. “El flujo neto anual aumentó de poco menos de 30 mil migrantes por año a lo

largo de la década de los sesenta hasta 360 mil por año durante los noventa” (Tuirán, 2002:78). Esto indica que el proceso migratorio aumenta no solamente por la nueva migración sino también debido a que sigue creciendo la residencia de los mexicanos en Estados Unidos (Ver Gráfico 1).

Gráfico 1

Participación migratoria mexicana en los Estados Unidos (2002)



*Fuente: Instituto de los Mexicanos en el Exterior,
<http://portal.sre.gob.mx/ime/index.php?option=displaypage&Itemid=102&op=page&SuMenu=>
Fecha de Consulta: 11 de Julio de 2004.

Si se analiza la política migratoria de los Estados Unidos a través de la historia se notara que ésta ha variado, según la situación económica -auge o crisis-, el contexto internacional, el ambiente político internacional -presiones políticas, cabildeo, elecciones y xenofobia-, y los requerimientos de mano de obra no calificada de los Estados Unidos. Cada cambio de la política migratoria ha tenido consecuencias para los países receptores y emisores. El caso de la migración china y japonesa en el siglo XIX es un claro ejemplo: a pesar de que Estados Unidos buscaba disminuirla con políticas migratorias restrictivas, el resultado fue el opuesto debido a que se necesitaba mano de obra no calificada.

En cada una de las etapas se deben analizar las regiones expulsoras para entender el impacto regional a nivel económico, social, político y cultural. Sin embargo, no todos los estados expulsores de México han podido tener un mismo desarrollo económico y social, en particular los del sur y sureste; de tal manera que el proceso migratorio interno se ha dado hacia los estados del norte que están más desarrollados y más próximos a la frontera estadounidense. Asimismo la región centro ha incrementado su participación en el flujo, representando 13% de los migrantes en 1993- 1997 y 17% en 2001-2003 (Paula Leite *et al.*, 2003: 106). La creciente participación de otras regiones y de migrantes de zonas urbanas en el flujo migratorio mexicano, hace que la nueva tendencia migratoria sea un fenómeno de carácter nacional. "... un fenómeno que se extiende cada vez más en diferentes regiones de México y que incorpora nuevos sujetos y grupos sociales que contribuyen a modificar el perfil social, económico y demográfico de los migrantes" (Canales, 2002:60)

Para finalizar se podría decir que los diferentes eventos históricos que han acontecido entre el país emisor y receptor han funcionado como factores de rechazo y atracción; lo cual ha llevado a que ciertas comunidades transnacionales hayan adquirido una mayor madurez y estructura en sus redes sociales, de tal forma que exista un mercado laboral binacional.

2.2 El comportamiento económico de México y su influencia en los cambios del flujo migratorio mexicano en la última década

El movimiento migratorio mexicano hacia los Estados Unidos ha estado influido por los desequilibrios en la distribución de ingresos, el capital y los recursos humanos de ambos

países. Desde el siglo pasado la migración mexicana se ha convertido en un mecanismo de sobrevivencia para cubrir las necesidades económicas y sociales en las comunidades de origen. A su vez para Estados Unidos se ha convertido en la adquisición de mano de obra barata para labores secundarias.

Los cambios políticos, sociales y económicos que ha vivido México han sido factores de expulsión que han conducido a la migración interna e internacional. El período de los ochenta y noventa se caracterizó por cambios importantes en la situación económica del país. Desde 1980, México ha tenido tres crisis económicas y altos niveles de inflación, por lo que se llevaron reformas políticas para mejorar la situación económica del país, tales como la liberalización de mercados, la privatización y la apertura a la inversión extranjera.

Sin embargo, no fue sino hasta los noventa con el Tratado de Libre Comercio de Norteamérica (TLCAN) que México tuvo un mayor acceso de sus productos al mercado estadounidense y canadiense; cuyo objetivo sería que el país tuviera un mayor crecimiento y desarrollo económico. Pero la integración nunca desembocó en la disminución del éxodo de mexicanos debido a que la situación económica y social de la mano de obra no mejoró después de la firma del acuerdo. Esta migración se dio en particular en las regiones rurales, debido a que el sector agrícola no era competitivo frente a la liberalización originada por el acuerdo. Esto impulsó la migración hacia zonas urbanas que no tenían la capacidad para absorber esta mano de obra "... la poca posibilidad de absorción que tienen los mercados de trabajos urbanos- a pesar del probable incremento de la demanda industrial generada por el NAFTA-, esos flujos se dirigirían hacia otros destinos" (Mármora, 2002:191).

Otro de los factores que influyó en el aumento de la migración mexicana a partir de la entrada en vigor del TLCAN, es que la mayoría de las empresas no eran competitivas frente al nuevo mercado y aunque el mercado agrícola mexicano no se abrió inmediatamente, este no se encontraba preparado para competir. Es importante mencionar que el tratado trajo efectos positivos para la economía mexicana, como el crecimiento y desarrollo industrial, apertura de industrias y fábricas de exportación que han generado nuevos empleos en México, principalmente en la región fronteriza y central del país. Sin embargo, existen diferentes análisis que concuerdan en que las migraciones hacia los Estados Unidos continuarán, por la brecha salarial entre los dos países (Mármora, 2002:192). De hecho, en las discusiones que se llevaron a cabo anterior a la firma del tratado una de las promesas que se plantearon fue la disminución del flujo migratorio para convencer a los distintos actores políticos para aprobar tal acuerdo.

Por otro lado, la crisis económica y la devaluación del peso mexicano en 1995, pueden considerarse como uno de los factores que generaron expulsión de migrantes hacia Estados Unidos, ya que dio lugar a una disminución en el empleo y el crecimiento económico. “El índice de salario mínimo real nacional que se ubicaba en 44.1 en febrero de 1989 paso a 38.7 en noviembre de 1994 y a 31.2 en noviembre de 1995” (Papail, 1998: 997). En los dos años de la devaluación del peso mexicano, el deterioro de los ingresos de los hogares se vió reflejado en la disminución de sus niveles de vida (Ver Tabla 2).

Con la reducción del nivel de vida y el aumento del desempleo que pasó de 3.70 en 1994 a 6.22 en 1995, aunado al aumento de la inflación que llegó en 1994 a 139.12%, la crisis afectaba de gran manera a la clase media y baja de México. Esto pudo haber

propiciado que algunos hogares se movilizaran hacia a los estados del norte y a Estados Unidos. El TLCAN y la crisis financiera de 1994 fueron factores relevantes para que aumentara la migración mexicana y se insertaran nuevos estados al flujo migratorio, como Tlaxcala, Estado de México, Veracruz, entre otros.

Tabla 2

Ingresos mensuales por hogar (pesos)

	1994	1995
Hogares de no migrantes	1423	1478
Hogares de migrantes	1791	1837
Hogares de ex- migrantes	1659	1708

*Fuente: Papail Jean (1998), "Factores de la Migración y Redes Migratorias", US.Comission on Immigration Reform, <http://www.utexas.edu/lbj/uscir/binpapers/v3a-7papail.pdf>, Fecha de Consulta: Julio 12 de 2004, pg. 977.

Sin embargo, el gobierno mexicano sigue teniendo deficiencias en la búsqueda de bienestar y seguridad para sus ciudadanos. Podemos enumerar estas deficiencias de la siguiente forma: 1.La imposibilidad de mantener un crecimiento de la economía ha hecho que aumenten los índices de pobreza y marginalización en el país; 2. La falta de fuentes de empleo formal en la economía ha llevado al empleo informal de bajo ingreso; 3. Las reformas estructurales al sector agrícola de disminución de subsidios y abandono del gobierno ha hecho que el sector pierda competitividad a nivel mundial.

2.3 El desarrollo socioeconómico de Tlaxcala en la última década

Tlaxcala es uno de los estados más pequeños de México. Se encuentra ubicado en el centro-sur-oriental del país, su superficie es de 4037 kilómetros cuadrados y limita con el

Distrito Federal, Hidalgo, Puebla y Veracruz. Su principal ventaja económica y comercial es su ubicación geográfica y su sistema de comunicación terrestre y férrea al interior y con el exterior, lo que ha favorecido el crecimiento industrial en la región desde décadas pasadas. Aunque su economía está basada principalmente en la agricultura (trigo, cebada, papas y alfalfa) y la ganadería, la expansión industrial que se dio en 1970 ha generado un desarrollo y crecimiento económico en algunas áreas del estado.

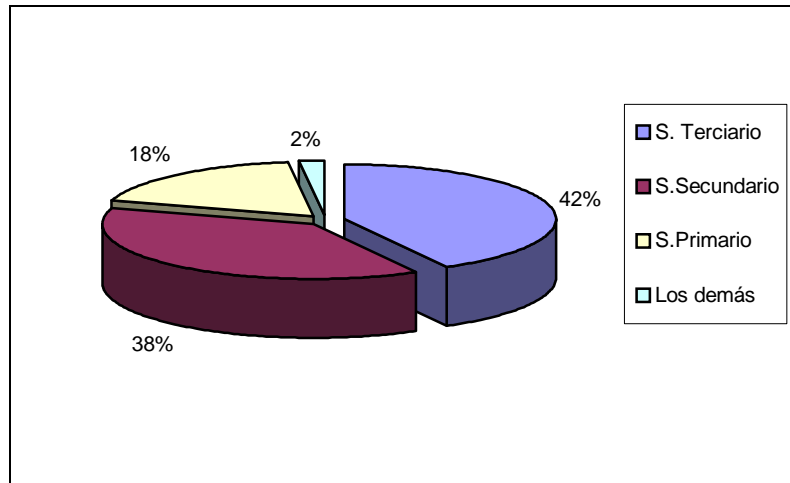
Antes de comenzar a explicar la participación industrial y agrícola en el desarrollo socioeconómico de Tlaxcala, es necesario analizar los índices de empleo y población activa del estado. Según el censo del 2000 del INEGI, la población tlaxcalteca ha ido en aumento desde 1930, pasando de 205,458 a 962,646 habitantes en el 2000, con una tasa de crecimiento anual promedio de 1%. Su población económicamente activa en el 2000, según el INEGI, era de 332,833 personas ocupadas en los distintos sectores económicos. En orden de importancia, primero se encontraba el sector servicios, seguido por el industrial y manufacturero (Ver Gráfico 2).

Un gran porcentaje de la población activa recibe su ingreso del trabajo en el campo y labores manuales (elaboración de quesos, arreglo de ropa, entre otros). En cuanto a salarios, la mayoría de la población recibe en promedio entre 1 a 2 salarios mínimos por día, uno de los rangos más bajos a nivel nacional; esto puede ser un factor determinante para la búsqueda de mejores ingresos en otros estados o en el exterior.

Gráfico 2

Población económicamente Activa ocupada por sector económico en Tlaxcala

(2000)



*Fuente: Aregional (2000), "Situación actual del estado: Tlaxcala",
<http://aregional.com/estados.php?c=12&s=91>, Fecha de Consulta: 6 de Junio de 2004

Algunos investigadores creen que "La situación económica del estado es estable y que el factor de migración es cultural, debido a que la mayoría de la población puede cubrir sus necesidades básicas, esto lo demuestran los datos de la INEGI, según los cuales Tlaxcala se encuentra en nivel medio de marginación y pobreza en la actualidad" (Entrevista con Dionisio Vásquez, Tlaxcala, septiembre 10, 2004). Es difícil de comprender tal afirmación, ya que los indicadores económicos muestran que los ingresos de los tlaxcaltecas son muy bajos, apenas pueden sobrevivir y cubrir sus necesidades básicas mas no aspirar a tener un desarrollo educativo, vivienda y alimentación.

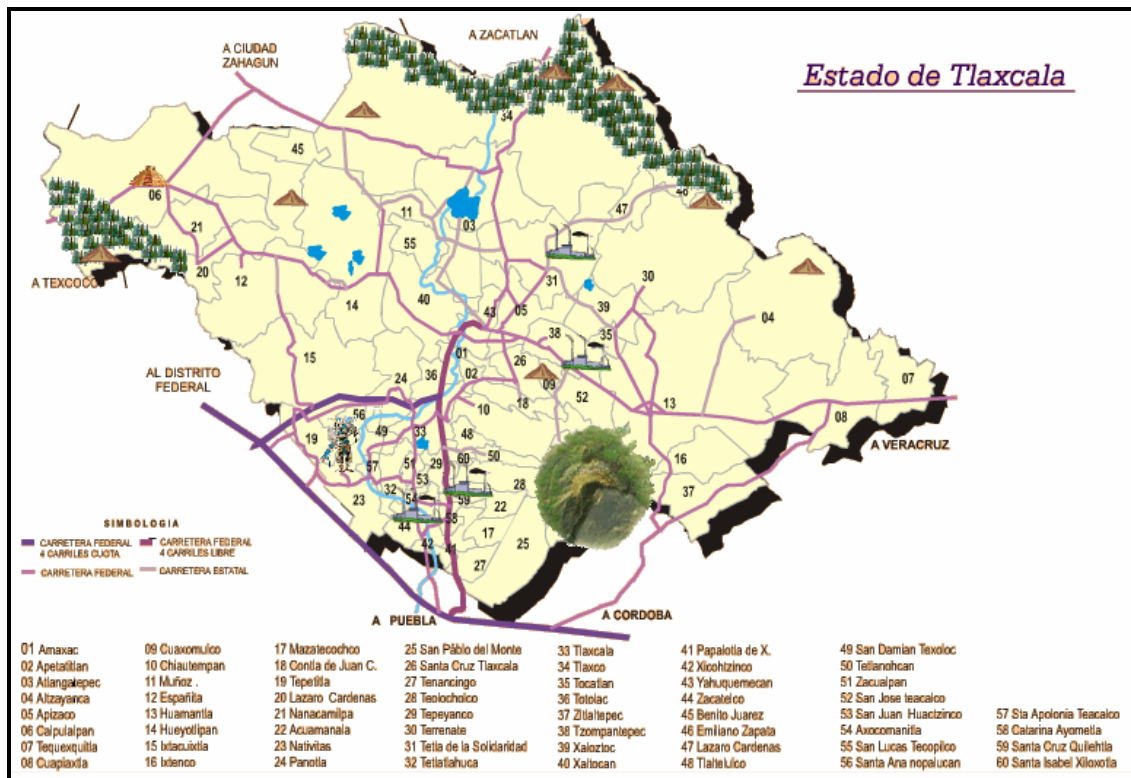
El desarrollo económico originado por la industrialización de Tlaxcala entre 1970 y 1990 promovió la disminución del desempleo y fomentó la migración interna e internacional al estado. Sin embargo, este desarrollo industrial fue relativo, pues la región se encuentra desarrollada alrededor de la agricultura, actividad que no genera altos

ingresos a las comunidades de la región. El crecimiento fue causado por la expansión de la rama industrial manufacturera (textil, de autopartes y electrodomésticos), proceso que tiene sus raíces desde la colonia con el trabajo textil artesanal. Esta producción tiene un ritmo de crecimiento constante que a partir de 1993 ha sido de 2.82 por ciento anual (Rendón, 1996:178).

Por otra parte, con la entrada en vigor del TLCAN, la industria en Tlaxcala tuvo un mayor crecimiento, generando demanda de mano de obra, pasando la contratación laboral de 19.865 personas en 1995 a 20.143 en el 2003 (Ver Mapa 1).

Mapa 1

Estado de Tlaxcala



*Fuente: Portal del Gobierno del Estado de Tlaxcala
<http://www.tlaxcala.gob.mx/portal/sedeco/mapas/FLASH/industriales/carreteras.swf> Fecha de Consulta: 3 de Diciembre de 2004

Esta cifra representa un número importante pero poco representativo en la contratación laboral, por razones como las condiciones desfavorables de trabajo y los bajos salarios que ofrece la industria maquiladora¹ del estado. “De no contar con estos mal pagados empleos ¿cómo subsistirían tan solo alrededor de 8.000 familias que obtienen sus ingresos de Nestlé, Olivetti y Warnaco en Tlaxcala?” (Barcenas, 2000: 5). Las exportaciones de la industria maquiladora en Tlaxcala, representaron para el 2002 el 39% del total exportado del estado. En el 2003 existen 25 empresas altamente exportadoras, 10 maquiladoras de exportación y 59 empresas con programa de importación temporal (<http://www.tlaxcala.gob.mx/portal/indicadores/indindustria.html>).

La industria de Tlaxcala está conformada por el corredor industrial de La Malinche; el corredor Apizaco - Xalóstoc – Huamantla; los parques industriales de Zacatelco, Xicohtzinco, Panzacola; las ciudades industriales de Xicoténcatl I y II, Calpulapan, Xiloxotla, Ixtacuixtla, Nanacamilpa, Velasco y Atlangatepec (Tabla 2).

Tabla 2

Actividad Industrial en Tlaxcala

Industria	Localización
Textiles	Chiautempan, Tlaxcala, Apetatitlán, Teolocho, Zacatelco, Apizaco, Ixtacuixtla, Xicoténcatl
Eléctrica y electrónica	Calpulapan
Fábrica de papel y celulosa	Apizaco
Productos químicos (fertilizantes)	Atlanga, Apizaco y Huamantla
Automotriz	Xicoténcatl
Aguardientes, vinos, licores	Xicoténcatl

*Fuente: Tlaxcala, www.geocities.com/Athens/parthenon/3234/tlaxcala.htm, Fecha de Consulta: 6 de Julio de 2004.

¹ Se trata, en síntesis, de la típica especialización en el procesamiento para las exportaciones, que, por lo mismo, tienen escaso impacto en las economías locales, más allá de la generación de empleo directo de bajos salarios. (Canales, 2002:52)

La industrialización de Tlaxcala se debe a la ubicación privilegiada del estado en cuanto a vías de comunicación hacia el centro (México, Puebla) y al este (Veracruz) de la República. Según el INEGI, en el 2002 se registraron 412 industrias, cuya mayoría pertenece al sector textil o de confección, el cual representa 29.6% de los establecimientos. Las demás regiones del estado han sido dependientes de las actividades agrícolas y ganaderas en la mayoría de los municipios y localidades. En cuanto a la industria de Tlaxcala y el advenimiento de los nuevos procesos de internacionalización de la economía, la industria redujo su participación en el producto estatal bruto (42% en 1990, 35% en 1995) por efecto de la desarticulación de procesos que se produjo por la apertura y el gran peso que ha cobrado la maquila (www.prodigyweb.net.mx/lindavis/tlaxcala.htm). No obstante, después de la severa contracción de la economía nacional en 1995, producto de la crisis financiera, la industria manufacturera reafirmó su capacidad de generar empleos al elevar su participación al empleo total de 34% en 1993 a 37% en 1998, lo que significó en este segundo año 57 255 plazas de trabajo.

La protección del comercio interno ha generado pérdidas en la competitividad de la industria del estado frente a la industria nacional y extranjera (Rendón, 1996). Aunque para algunos la situación económica no es del todo grave y no alcanza dimensiones de catástrofe, los índices de marginación y la falta de desarrollo son variables que demuestran la precaria situación de los hogares tlaxcaltecas. El estado tiene, según el INEGI (2000), un índice de marginación media del -0.18 , que lo coloca en la decimoquinta posición en el país. Para que el desarrollo industrial tlaxcalteca tenga mayor impacto económico y social a nivel regional y federal, es necesario que se cuente

con estrategias de capacitación técnica y administrativa, mejoras en las condiciones laborales; uso adecuado de las cadenas de producción en el estado y mejoramiento de los servicios públicos necesarios para la industria.

2.3.1 Causas del desequilibrio económico del estado de Tlaxcala

El desequilibrio económico de Tlaxcala, resultado de las asimetrías sociales y económicas que existen en el estado, ha significado un difícil acceso a un mejor nivel de vida y bienestar, lo que actúa como una de las causas de expulsión migratoria. El estado de Tlaxcala se ha caracterizado a través de los tiempos, por presentar fuertes desigualdades en el ingreso económico, lo que ha hecho que el estado posea un nivel socioeconómico intermedio - bajo en la mayoría de sus localidades.

La historia indica que el atraso económico y social de Tlaxcala viene desde su conformación, cuando fue reconocido como estado independiente por la corona española. Aunque podría considerarse que fue una ventaja para el estado, este acontecimiento provocó un aislamiento en relación a los demás estados del país, que lo sumergió en un gran atraso hasta el siglo XIX. Más adelante, con el gobierno de Porfirio Díaz se inició el desarrollo industrial, en particular de los textiles, que dependían de la inversión de españoles en Puebla. Desde entonces Tlaxcala depende económicamente de Puebla (Rendón, 1996:180).

La inversión interna en la industria tlaxcalteca tenía lugar en la fabricación artesanal de textiles de lana, tabaco, labrados, cerillos, velas, loza, aguardiente, jabón, aceite, molienda de maíz, pequeñas empresas que generaban una baja producción para el consumo interno. “Con la revolución la situación comenzaría a cambiar por el repliegue

relativo de los capitales poblanos. Como los de Tlaxcala no eran suficientes, la entidad vivió una prolongada penuria que se patentizó en movilizaciones agrarias y en emigración” (Rendon, 1996:182). Durante la reforma agraria que tuvo lugar en las décadas de 1920 y 1930, se repartieron 53,870 hectáreas (1920-1933) para los campesinos de la región, mas esto no fue suficiente. En los siguientes períodos gubernamentales se buscó dotar de tierras a los campesinos para que fungieran como base económica del estado, pero no había suficiente tierra para repartir. Como consecuencia, quedaron campesinos sin tierra que tuvieron que dirigirse a las industrias y fábricas de la región y la república. Esto señala un atraso histórico del crecimiento y desarrollo social y económico del estado.

En el periodo de gobierno de Emilio Sánchez Piedras (1975-1981) la crisis socioeconómica y agraria era inminente: se requería de un millón de hectáreas para satisfacer la demanda de los campesinos. La estrategia del gobierno fue alentar a la industria a dar beneficios y ayudas por medio de la exención de impuestos para que así se ampliara la planta industrial. Pero esta industria en su mayoría ha sido de capital extranjero, lo que ha llevado a la fuga de ingreso que podría ayudar a generar empleos en la comunidad. Todo este proceso de industrialización no ha podido evitar la migración.

A partir de los noventa se empezó a dar un proceso migratorio de los estados de Puebla, México, Veracruz, Hidalgo, Oaxaca y del Distrito Federal: De 270.5 inmigrantes por cada 1000 habitantes de Tlaxcala y a nivel estatal fue de 122.9 personas. Además, se comenzó a dar un proceso migratorio desde Tlaxcala hacia los estados de Puebla, Veracruz, México, Hidalgo y al Distrito Federal (INEGI, 1995).

Según el proyecto de investigación “Desarrollo económico, condiciones de vida y cambio demográfico en el Estado de Tlaxcala: estudio comparativo de zonas urbanas y rurales”, que realizó Bertoldo Sánchez Muñoz (2000) con base en la aplicación de una encuesta en 20 localidades (10 rurales y 10 urbanas) del Estado de Tlaxcala, el destino de la migración más significativa de estas localidades se da hacia otras entidades federativas (40.1%) y en segundo lugar a nivel interestatal.

En conclusión, la incipiente economía tlaxcalteca se ha visto influenciada por diferentes factores sociales, políticos, económicos y culturales de la región y la nación, que han hecho del estado uno de los más retrasados en cuestiones de crecimiento económico y niveles de vida (educación, salud y alimentación). Por esta razón, la migración tlaxcalteca ha ido en aumento cada año ya que la mayoría de las familias se catalogan en la pobreza y en la pobreza extrema. “Los trabajadores migrantes pueden ser contabilizados entre los pobres y más pobres... con el tiempo, los estándares de vida mejoran de tal manera que muchas familias logran adquirir bienes y servicios” (Binford *et al.*, 2003:79).

La afirmación anterior señala que el flujo migratorio tlaxcalteca tiende a seguir los patrones de otros grupos migrantes mexicanos que buscan bienestar económico en otro país. Sin embargo, no existen claros indicios sobre el comportamiento tlaxcalteca, debido a su reciente vinculación al flujo migratorio. El único dato que se ha podido establecer con el trabajo de campo que se realizó en esta investigación, la cual estableció que los lugares de destino de los migrantes son principalmente California, Nueva York, Ohio y Carolina del Norte (Entrevistas realizadas en las comunidades de Apizaco y Huamantla, Tlaxcala, Julio 2004).

2.4 Las regiones de expulsión de México

Para poder realizar un claro análisis del flujo migratorio mexicano es necesario conocer las regiones de expulsión migratoria mexicana y cuál ha sido el impacto social y económico de dicha expulsión.

De acuerdo a Durand y Massey (2003:71) se han propuesto diversas formas de representar las regiones migratorias entre ellas, se puede encontrar las representaciones geográficas (Lozano, 2000) los que clasifican de acuerdo a sus intereses (Verduzco, 1998) y los que articulan criterios geográficos y migratorios (Durand, 1998). Esta última acepción resulta interesante pues tiene cuatro divisiones regionales: histórica, centro, fronteriza y sureste (Durand y Massey, 2003:71). (Ver mapa 2)

Mapa 2

Regiones Migratorias



*Fuente: Durand y Massey (2003), Clandestinos Migración México- Estados Unidos en los Albores del siglo XXI, Editorial Miguel Ángel Porrúa, México, pg. 85.

Cada una de las regiones migratorias posee diferentes características por su ubicación geográfica, economía, sociedad y cultura. La región central es la de mayor importancia para este estudio debido a su reciente vinculación al proceso migratorio. Esta región, incluye, entre otros, los estados de México y Tlaxcala se ha convertido en una región emisora. Aunque no hay que dejar atrás la existencia de regiones expulsoras con mayor trascendencia histórica en el proceso migratorio, la región central es la que recibe mayor atención en este análisis.

2.4.1 La región migratoria central

La región central está conformada por los estados de Puebla, Querétaro, Guerrero, Hidalgo, Estado de México, Morelos, Oaxaca y Tlaxcala. El INEGI menciona que en el año 2000 alrededor de 1.033.153 de personas migraron de su lugar de origen. La región ha representado un 31.7 por ciento del flujo migratorio, bajo en relación a los estados expulsores de la región histórica. Es necesario mencionar que fue una de las de mayor recepción de migración interna del país en los ochenta y noventa, debido a su desarrollo urbano, industrial y económico; así, la zona central alberga dos quintas partes de la población nacional (Durand y Massey, 2003: 83). Asimismo, en la mayoría de los casos la migración interna se da entre los estados de la región migratoria. Se encontró que el 66.4% del total de migrantes de la región tienen como destino una localidad dentro de la misma (Ver Tabla 4).

Tabla 4

Población inmigrante y emigrante de la región centro y su relación con el total de inmigrantes y emigrantes del país. (1990-2000)

Conceptos	Número de migrantes (millones)1990	% de participación en el total de migrantes
Total de migrantes	3.47	
Inmigrantes en la región centro	1.47	42.4%
Emigrantes de la región centro	1.63	46.9%
Inmigrantes en la región centro provenientes de la misma región	1.03	70.2%
Emigrantes de la región centro con destino a la misma región	1.03	63.3%
2000		
Total de migrantes	3.58	
Inmigrantes en la región centro	1.48	41.4%
Emigrantes de la región centro	1.56	43.4%
Inmigrantes en la región centro provenientes de la misma región	1.03	69.6% por región receptora
Emigrantes de la región centro con destino a la misma región	1.03 millones	66.4% del total de que sale de la región centro

*Fuente: INEGI XI y XII Censos Generales de Población y Vivienda, 1990 y 2000.

En cuanto a Tlaxcala, la migración de la entidad se ha dado principalmente hacia los estados de Puebla, Estado de México y el Distrito Federal. Esta migración es influenciada por diferentes factores, como la vinculación económica que se ha establecido con estados como Puebla y el Distrito Federal, buscando una mayor estabilidad económica y productiva en estos estados; lo que Tlaxcala no puede brindar a todos sus ciudadanos.

Por otro lado, los programas de trabajadores huéspedes hacia los Estados Unidos han generado un gran alcance en la región central, debido a que buscan oportunidades laborales asentándose cerca de la frontera americana con el fin de cruzarla y realizar labores agrícolas y de servicios. "... desde la década de los ochenta se iniciaron las redes

migratorias que alimentan la migración a las zonas agrícolas de California y los estados vecinos” (Velasco, 2002; citado por Durand y Massey, 2003: 86).

Con el IRCA de 1986 se legalizó el 13.8% del flujo migratorio de la región central del total del flujo migratorio. Sin embargo, debido al poco tiempo que llevan establecidas estas personas, las redes sociales que se pudieron conformar eran muy débiles y necesitaban madurar para ser un apoyo económico y social a la comunidad transnacional. “Las redes de migración son una de las estructuras sociales más importantes en el fomento de la migración sur-norte, pues son el mecanismo central que hace coincidir la demanda norteamericana y la oferta mexicana de mano de obra” (Zenteno, 2001:229).

Es importante analizar los flujos migratorios de la región central, debido al impacto que ha tenido la expulsión y recepción de migrantes en esta zona, a su vez la disparidad económica de los estados. “La crisis económica que ha impactado a México en décadas recientes ha repercutido de manera significativa en la región centro del país, lo cual ha afectado a las dos entidades que concentran gran parte de la actividad industrial: el Distrito Federal y el estado de México” (Chavez *et al.*, 2003:80). La evolución económica que ha vivido México demuestra una situación de desigualdad regional, que ha llevado a que exista una migración interna e internacional en búsqueda de bienestar económico.

2.5 ¿Existen datos sobre el comportamiento migratorio tlaxcalteca hacia Estados Unidos en la última década?

Luego de esta breve reseña sobre los antecedentes de crecimiento económico y social de Tlaxcala, es importante mencionar que la información que tienen las entidades

gubernamentales acerca del comportamiento del flujo tlaxcalteca es discordante y está agrupada con la de otros estados. Esta información versa principalmente sobre los flujos migratorios tlaxcaltecas y su impacto social y económico.

Entidades como el Instituto Nacional de Estadística Geográfica e Informática (INEGI), El Consejo Nacional de Población (CONAPO) y La Oficina de Atención al Tlaxcaltecas en el Exterior (OFATE), no poseen datos claros sobre los tlaxcaltecas en el extranjero, lo cual genera discrepancia entre sus respectivos datos. Por lo anterior es importante mencionar cada una de las estadísticas que poseen tales organismos. Según el INEGI, en el período de 1995- 2000 la migración tlaxcalteca fue en promedio 3% del total de la migración mexicana. En el 2000 unos 136.504 tlaxcaltecas se encontraban fuera del país.

Por otro lado la CONAPO posee indicadores sobre migración a Estados Unidos, índice y grado de intensidad migratoria por municipio, lo que pone de relieve que Tlaxcala sigue siendo uno de los estados con baja o muy baja intensidad migratoria. Los municipios que reciben más remesas son San Jerónimo Zacualpan, Santa Catarina Ayometla, Santa Apolonia Teacalco, Nativitas (Ver Anexo II), si embargo, este tipo de información sólo arrojó qué hogares reciben remesas, pero no da indicios sobre el flujo migratorio tlaxcalteca, cantidad de remesas enviadas, ni en qué región de Estados Unidos se encuentran los tlaxcaltecas, ya que se trata solo de estimaciones basadas en el Censo General de Población y Vivienda 2000.

Por otro lado, la OFATE con datos de la Secretaría de Relaciones Exteriores estimó en 2,581 el número de tlaxcaltecas que en el 2000 poseían matrícula consular y que de manera ilegal se encontraban 100.000 aproximadamente. Existe muy poca

información sobre los tlaxcaltecas, debido a que se encuentran dispersos en Estados Unidos, la mayoría se encuentra en situación de ilegalidad y por su reciente vinculación a la creciente oleada migratorio mexicano. Todo esto ha provocado que recientemente se realicen trabajos académicos e investigación sobre el tema. La OFATE ha hecho algún trabajo de campo en 5 municipios del norte del estado en San Juan Huacatzinco, Teolocholco, Sanctorum, Españita, Altzayanca, Totolac. Es importante mencionar que, los datos que han arrojado hasta ahora no concuerdan con lo estimado por la CONAPO ni el INEGI. En consecuencia, aún no se tiene una idea clara sobre la migración tlaxcalteca, sus orígenes y factores de migración.

De los 60 municipios del estado, 21 presentan mayor grado de expulsión. Ellos son: Altzayanca, Españita, Zitlaltepec, Nativitas, Tlaxco, Amaxac de Guerrero, San Pablo del Monte, El Carmen Tequexquitla, Terrenate, Chiautempan, Tetlatlahuaca, Juan Cuamatzi, Huamantla, Altangatepec, Emiliano Zapata, Xaltocan, Tlaxcala, Lázaro Cárdenas, Zacatelco, Calpulapan y Apizaco (OFATE, 2003).

Algunos académicos como Durand y Massey (2003:185) han obtenido datos generales de la migración tlaxcalteca hacia Estados Unidos, mencionando que San Simeón y Hueyotiplan han sido las comunidades que más han expulsado migrantes hacia los estados de Idaho y Wyoming. A principios de 1990, en el condado de Teton se encontraron 158 mexicanos; en el 2000 eran ya 1185 personas, de las cuales la gran mayoría originarios de Tlaxcala (Wright, 2001: s/p). Sin embargo, no hay datos exactos sobre cuántos migrantes tlaxcaltecas están en Wyoming ni en Teton. Únicamente se tiene la información genérica del Census Bureau de los Estados Unidos (2000). La actividad laboral que realizan los migrantes en Jackson Hole, región turística, es en el área de

servicios para hoteles y el sector agrícola. “...varias de las comunidades de Tlaxcala, se han dirigido al trabajo agroganadero en Idaho y de ahí pasaron a los hoteles y restaurantes de Jackson Hole” (Durand *et al.*, 2003:142). En cuanto a la base de datos del Mexican Migration Project, no existe información alguna de Tlaxcala, aunque se han analizado 93 comunidades de 17 estados de la república mexicana.

Durante el trabajo de campo que se ha estado realizando en los municipios de Tlaxcala y en California, se encontró que existen migrantes de las comunidades de San Bernardino Contla, Amaxac de Guerrero, San Pedro Muñoztla, San Pedro Tlalcuapan, Texcacoac, Apizaco y Huamantla. El líder de Contla mencionó que en promedio puede haber entre 2.000 y 3.000 tlaxcaltecas. Por otro lado se han realizado encuestas en 8 localidades de Apizaco (Guadalupe Texcalac, Santa María Texcalac, Apizaquito) y Huamantla (Los Pilares, Ignacio Zaragoza y Huamantla). (Ver Tabla 5)

Tabla 5

Datos demográficos de los cuestionarios realizados en las comunidades
tlaxcaltecas (2004)

Lugar de procedencia	
Humantla	10
Los Pilares	7
Amaxac de Guerrero	19
Santa María Texcalac	13
Guadalupe Texcalac	5
San Bernardino Contla	7
Total de la Muestra	61

*Fuente: Entrevistas del proyecto Apizaco y Huamantla: Estudio comparativo de comunidades expulsoras de migrantes. Modelo de análisis de las causas a implicaciones de los flujos migratorios para solucionar la falta de desarrollo sustentable social de la región”

Se tiene conocimiento de la existencia de migrantes tlaxcaltecas en Estados Unidos, pero no se conoce por parte del gobierno mexicano su número y origen por su

dispersión en el país. “El problema que tienen los consulados es que los migrantes tlaxcaltecas en Estados Unidos están demasiado dispersos en diferentes áreas de California, Carolina del Norte, Wyoming, Idaho y Nueva York, lo que no ha permitido su identificación por parte del gobierno, lo que no les permite organizarse como comunidad” (Entrevista realizada al Cónsul José Francisco Anza Solís, 18 de junio del 2004).

Uno de los grandes obstáculos en el estudio del flujo migratorio mexicano es que los estudios académicos que se han realizado tienen lugar en los estados de mayor expulsión. Es entonces necesario continuar con el análisis del comportamiento migratorio tlaxcalteca para así poder definir si existe algún impacto económico en el ámbito regional y local. “...se trata de la conformación y consolidación de redes sociales que hacen el proceso migratorio un fenómeno social y cultural de profundas raíces” (Massey *et al.*, 1987:5).

En este capítulo se ha tratado de identificar la situación económica como elemento de influencia en los cambios del flujo migratorio mexicano y en particular el tlaxcalteca. Según los datos que se han mencionado, el estado se encuentra en un nivel medio de marginación, lo que significa que la gran mayoría de los migrantes vienen de zonas de pobreza; sin embargo, falta mucha información referente a la situación de la migración tlaxcalteca.

Se deberá buscar una mayor interrelación entre el gobierno y los familiares de migrantes tlaxcaltecas, para que así se pueda continuar estudiando el proceso migratorio. De tal forma se podrá saber cuál es el impacto económico y social en el estado, ya que la información que se obtuvo de las entidades gubernamentales es discordante.

Finalmente para responder el interrogante: ¿Es la migración de Tlaxcala un elemento de transformación social, cultural y económica?, se puede concluir que la migración de Tlaxcala es reciente por lo cual su impacto es bajo o muy bajo. Sin embargo, el impacto se ha visto a nivel del hogar, si bien conviene aclarar que las remesas no son un transformador económico, sino un complemento para el ingreso familiar.

En el siguiente capítulo se abordará el tema de las organizaciones de mexicanos y tlaxcaltecas en el exterior; cómo se organizan y qué efecto han causado en sus comunidades de origen y receptora. La organización de los migrantes es fundamental para que exista una infraestructura comunitaria sólida que les permita apoyar a su familia y a los nuevos migrantes.